

TOP 12

Die Geschichte von Stettin ist spannend und interessant. Die Stadt war mal slawisch, deutsch, schwedisch, dänisch, sogar französisch. Auf dem Spaziergang durch die Stadt kann man Spuren alter Zeiten und Epochen entdecken. Alt trifft neu! Historische und moderne Architektur schaffen eine einzigartige Stadatmosphäre.

T1 Wahrzeichen von Stettin – die Hakenterrasse (Schiffahrtsakademie) mit drei prächtigen Bauten: dem Sitz des Woiwodschaftsamt von Westpommern, dem Stettiner Nationalmuseum und der Seefahrtakademie. Es lohnt sich, einen Termin für **die Besichtigung des Woiwodschaftsamt zu vereinbaren**, um die geheimen Kellerräume, den Saals der Maskaronen und die Türme zu entdecken. *Waly Chrobrego 4, www.szczecin.uw.gov.pl*

T2 Besuchen Sie die beeindruckenden Innenräume der Villa Lentz. Die prächtige Residenz beherbergte im Laufe ihrer langen Geschichte private Kunstsammlungen, Kasernen, einen Sitz der Kirchenverwaltung, einen Jugendpalast und dient heute - nach der Wiedererlangung seines früheren Glanzes - als blühende Kultureinrichtung. *Aleja Wojska Polskiego 84*


T3 Architektonische Ikone der Stadt - die Mieczysław-Karłowicz-Philharmonie. Es ist ein idealer Ort nicht nur für Musik-, sondern auch für Fotografie- und Designliebhaber. Im Jahr 2015 wurde die Mieczysław-Karłowicz-Philharmonie mit dem renommierten Mies van der Rohe Award 2015 der Europäischen Union in der Kategorie: zeitgenössische Architektur als schönstes Gebäude Europas ausgezeichnet. Und es ist nur eine von vielen Auszeichnungen *ul. Malopolska 48*

T4 Das unterirdische Dialogzentrum „Umbrüche“ und der Weg Stettins zur Freiheit. Ähnlich wie die Philharmonie hat das Dialogzentrum wichtige architektonische Auszeichnungen erhalten. Im Juli 2016 wurde das Gebäude als bester öffentlicher Raum ausgezeichnet. Vier Monate später, am 18. November, wurde es zum – World Building of the Year. *pl. Solidarności 1*




T5 Schloss der Pommerschen Herzöge – eine Reise in die prunkvolle Zeit der Greifen-Herzöge und in die dunklen Zeiten der Hexenverfolgung *ul. Korsarzy 34*

T6 Kino Pionier – Eines der am längsten ununterbrochen funktionierenden Kinos der Welt, in dem man sich bei einem Glas Wein und Klaviermusik einen Film ansehen kann. *al. Wojska Polskiego 2*




T7 Paris des Nordens - Architektonische Details an den Fassaden der Mietshäuser und sternförmiges Straßennetz. Stettiner Astrologen Małgorzata und Edward Gardasiewicz behaupten, dass die sog. Sternplätze dem Sternbild Orions und der Lage der Pyramiden von Gizeh gleichen. *pl. Szarych Szeregów, pl. Odrozdenia und pl. Grunwaldzki*

T8 Museum für Technik und Verkehr mit historischen Bussen und Straßenbahnen nimmt dich auf eine Reise in die Vergangenheit. Das Museum befindet sich im ehemaligen Gebäude des Straßenbahndepots. *ul. Niemierzyńska 18A*




T9 Zeitgenössische Kunst in der Trafo bewundern und verstehen. Aktuelle Informationen zu den Ausstellungen auf www.trafo.art

T10 Palais unter dem Globus und seine Architektur, aber auch der Geburtsort von Sophie Dorothee Prinzessin von Württemberg, die als Zarin Maria Fjodorowna in die Geschichte einging. Das Palais ist heute Sitz der Kunstakademie. *pl. Orla Bialego 2*



T12 Stettiner Unterwelten - Luftschutzräume unter dem Stettiner Hauptbahnhof. Zur Auswahl stehen zwei Rundgänge: die Route des Zweiten Weltkrieges und die Route des Kalten Krieges. *ul. Kolumba 1/6*



T11 Stettiner Altstadt – Spaziergang durch die Straßen rund um das Schloss und Besuch im Alten Rathaus, wo sich das Museum für die Geschichte der Stadt Stettin befindet. Für einen perfekten Schnapschuss eignet sich die Straße am Fuße des Schlosses, nämlich *ul. Kuśnierska ul. Księcia Mściwoja II 8*

GREIFEN

Stettin ist als die Stadt des Greifen bekannt! Die Greifen verstecken sich überall, auf Fassaden, Wasserpumpen, Haustüren oder Gehwegen. Finde sie alle und markiere auf dem Stadtplan.

BUSSE UND STRAßENBAHNEN

Nutzen Sie die kostenlosen öffentlichen Verkehrsmittel mit der **Stettiner Touristenkarte**. Nach der Installation der JakDoJade-Anwendung finden Sie bequeme Verbindungen.



LOS GEHT'S!

- Auf visitszczecin.eu findest Du touristische Attraktionen in deiner Nähe.
- In der **Touristeninformation** bekommst Du kostenlose Stadtpläne und Stadtführer zum Mitnehmen. Wir helfen dir gern, deinen Aufenthalt zu planen und beantworten alle deine Fragen. *Touristisches Informationszentrum, pl. Żołnierza Polskiego 20 / Schloss der Pommerschen Herzöge*



- Mit dem Kauf der **Stettiner Touristenkarte** kannst Du Ermäßigungen sowie kostenlose Fahrten mit den öffentlichen Verkehrsmitteln nutzen. Die Ermäßigungen gelten in Kulturinstitutionen, Museen, beim Kauf der Tickets für Schiffsrundfahrten, in Pubs, Cafés, Restaurants und Hotels. Mehr auf www.visitszczecin.eu

- Auf eigene Faust die Stadt erkunden und selber mit Stadtführer werden! Folge der rot gepunkteten Linie auf den Gehwegen und besichtige die schönsten Orte und **Sehenswürdigkeiten auf der Stettiner Touristenroute. Rote Linie auf dem Stadtplan.**

- Lust auf mehr? Weitere Routen warten auf dich: „**Stettiner Mietshäuser**“ mit ihren historischen Bewohnern, Zentralfriedhof mit botanischen Raritäten und die Goldene Route. Sie zieht sich wie eine gerade Linie vom **Schloss der Pommerschen Herzöge** durch grüne Alleen im Stadtzentrum, an Parks, dem Rosengarten vorbei und führt direkt zum Arkoński-Wald. **Goldene Linie auf dem Stadtplan.**

- Die **Goldene Route** ist perfekt für eine Radfahr tour. Dafür stehen an vielen Orten in der Stadt City Bikes zur Verfügung! www.bikes-srm.pl



AUSSICHTSPUNKTE

Stettin, die dritt größte Stadt Polens, ist für seine Grünanlagen, das sternförmige Straßennetz und wunderschöne Oderpanorama bekannt. Lohnenswert ist auf jeden Fall ein Spaziergang zu einem von vielen Aussichtspunkten in und rund um Stettin.

- P1** Café 22 mit dem 360°-Panorama ist einen Besuch wert! Im 22. Stock des Hochhauses, das von Stettinern liebevoll „**Thermokanne**“ genannt wird, kann man beim leckeren Stück Kuchen die Aussicht auf die Stadt genießen. *Plac Rodła 8*
- P2** **Aussichtsturm der Jakobikirche** – die beste Aussicht auf die Altstadt vom zweithöchsten Kirchturm Polens. *ul. św. Jakuba 1*
- P3** **Die Hügel der Buchheide (Puszcz Bukowa)** mit dem Aussichtspunkt in Zdroje sind ein perfekter Ort, um in der Natur die Stadtpanorama zu bewundern. **Familienroute.**
- P4** **Aussichtsterrasse im Hauptgebäude des Stettiner Nationalmuseums** – nach unzähligen Stufen, Schritt für Schritt wartet auf dich eine Belohnung, nämlich eine atemberaubende Oderpanorama. *ul. Waly Chrobrego 3*
- P5** **Wheel of Szczecin** - Mach eine Fahrt mit dem größten Riesenrad Polens und bewundere dabei das Panorama von Stettin.
- P6** Wenn du durch das Schloss der pommerschen Herzöge schlenderst, solltest du nicht vergessen, den **Glockenturm** zu besteigen.



