


Перша прогулянка

# АХОЙ, ПРИГОДО!

Довжина маршруту: 2,7 км




Якщо Ви вибрали цю прогулянку, це означає, що Ви любите море і кораблі. Чудово! Тож почнемо з острова Гродзька. Муніципальна літня зона, адже так називається пляж, дозволить не лише будувати замки з піску та відпочивати на шезлонгах, а й милуватися неповторним видом на місто. Чи відчувате Ви себе так, якби були на березі моря? Правильно! Офіційно острів оточений морськими водами. Ви знаєте, де закінчується море? Якщо ні, Ви дізнаєтеся пізніше під час екскурсії!

СТАРТ

A1

**ЦІКАВИЙ ФАКТ**  
Якби Щецин був торгівельним розподілом на 4 частини, одна з них зник би від вологи. Понад чверть площі Щецина займає вода. Це завдяки озеру Домбе, четвертому за величиною озеру в Польщі, яке знаходиться в межах міста.



**ЗАВДАННЯ:** Знайдіть рамку «Visit Szczecin» (Вітаємо в Щецині) на острові Гродзька та сфотографуйтеся на пам'ять на фоні панорами Щецина.

Проходять по мосту, Ви проходите через пристань (marina) – це такий водний паркінг для яхт і човнів. Подивіться в інший бік – Ви бачите величезний бетонний м'ячосховище? Це елеватор, тобто великий зерновий склад прямо біля води. Аналогічна будівля розташована також трохи ближче. Це Щецинська Хлодья (Chłodnia Szczecińska), яка є гігантським холодильником.

**ЗАВДАННЯ:** Знайдіть шлях, яким Ви вилітайте з пристані.

A2

Підійдіть до надпису «ЩЕЦИН» (SZCZECIN) і сфотографуйтеся на пам'ять. Бачите через дорогу історичну будівлю з червоною цеглою? Це Культурний центр Європейського Старої Жезьня (Stara Żeźnia). В середині можна помітити статуетку Русалки Щастя та позначену лінію Хагена, тобто композиційну вісь Вавів Хороброго, відомих до війни як Тераси Хагена.

У задній частині будівлі знаходиться Площа Грифів (Plac Gryfów), пов'язана з компанією глибоководного рибальства «Gryb». Саме ця компанія почала виробництво одного зі смаків Щецинська – паприкаша.

Оскільки Ви вже приїхали в Щецин, обов'язково спробуйте цей делікатес, який приготували місцеві ресторатори.

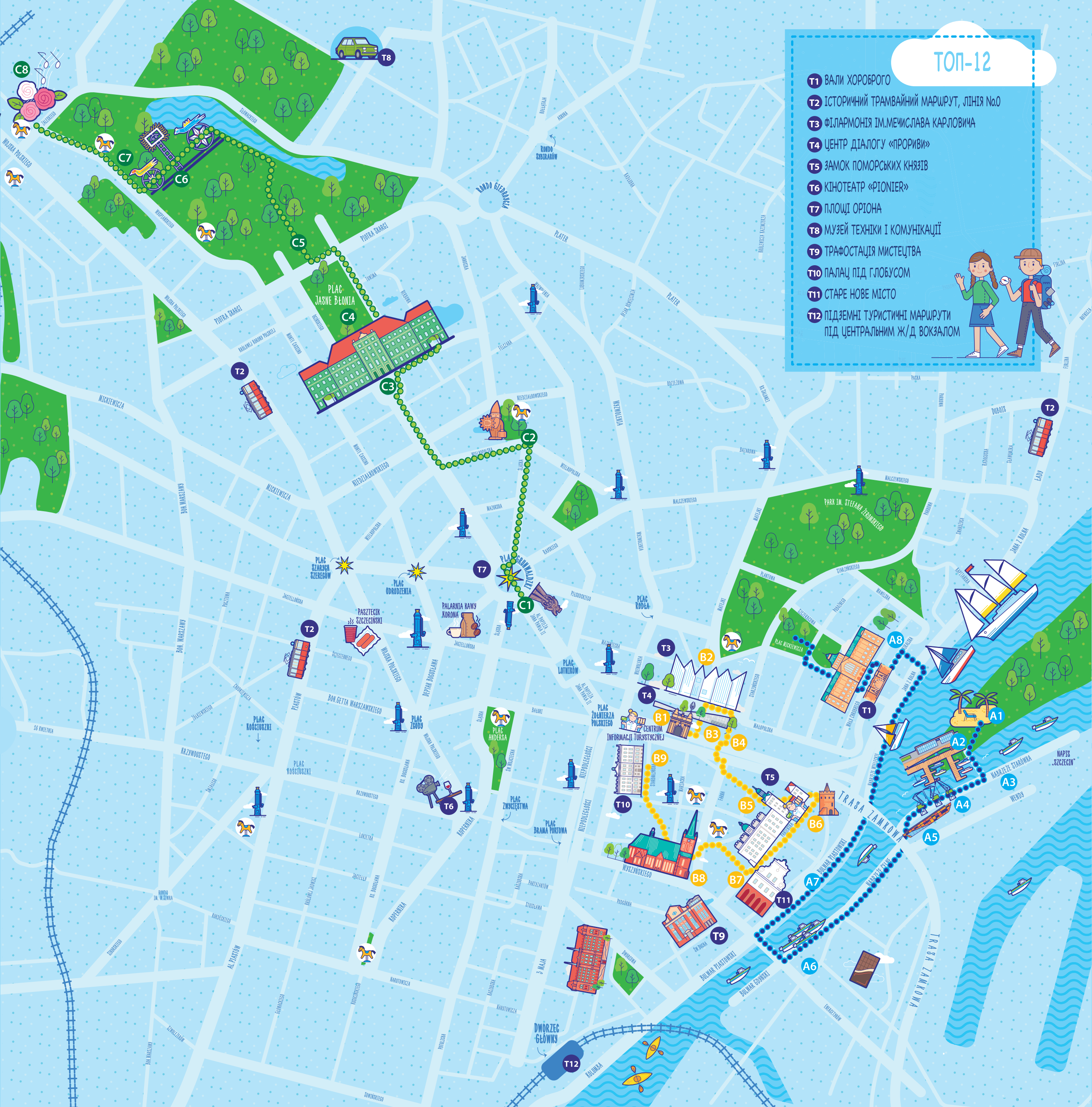
Поруч знаходиться Капітанська площа, наповнена цікавими фактами, де Ви можете дізнатися про біографії головнокомандуючих або першої жінки-капітана в історії, а також ким були плотарі.

Поруч із Двигозаврами є будівля, що нагадує корпус корабля. Це Морський Науковий Центр, повний дослідів, експериментів та мультимедійних атракцій. В середині Ви знайдете планетарій, а на верхівці – терасу з прекрасним видом на місто.

Будівля Митної палати, що схожа на замок, була побудована на початку ХХ століття на місці колишньої резиденції. Серед скульптур на фасаді над кутовими вікнами першого поверху, Ви знайдете представників чотирьох куточків світу: індійця, азіяця, африканця та європейця, які символізують глобальне судноплавство.

Вдвоє берега ми йдемо міськими бульварами, які у 2018 році обрано найкращими громадським місцем Польщі. Проходячи під Замковою дорогою, ми проходимо кордон – саме тут закінчується море! Хоча у нас аж 65 км до відкритого моря по прямій, уздовж цього маршруту, нависаючого над головою, на воді є кордон, який закінчується внутрішніми морськими водами. Річка, вздовж якої ми йдемо – це Одра, друга за довжиною річка Польщі, яка має багато рукавів – тут маємо Західну Одру. У Щецині нараховується понад 20 річ різноманітних рукавів, струмків і річок. По той бік річки позує для фотографій старе місто, на якому височіє пагорб із Замком Поморських князів та високою вежею собору.

Біля цогля Мацевича, яку вже видно здалеку, походить від колишнього пароплава, названого на честь відомого Капітана Капітана, першого командира вітрильниці «Дар Помор'я» (Dar Pomorza) та організатора морської школи в Щецині – Константа Мацевича.



ТОП-12

- T1 ВАЛИ ХОРОБРОГО
- T2 ІСТОРИЧНИЙ ТРАМВАЙНИЙ МАРШРУТ, ЛІНІЯ №0
- T3 ФІЛАРМОНІЯ ІМ.МЕЧИСЛАВА КАРЛОВИЧА
- T4 ЦЕНТР ДІАЛОГУ «ПРОРИВІ»
- T5 ЗАМОК ПОМОРСКИХ КНЯЗІВ
- T6 КІНОТЕАТР «PIONIER»
- T7 ПЛОЦЬ ОРІОНА
- T8 МУЗЕЙ ТЕХНІКИ І КОМУНІКАЦІЇ
- T9 ТРАФОСТАЦІЯ МІСТЕЦТВА
- T10 ПАЛАЦ ПІД ГЛОБУСОМ
- T11 СТАРЕ НОВЕ МІСТО
- T12 ПІДЗЕМНІ ТУРИСТИЧНІ МАРШРУТИ ПІД ЦЕНТРАЛЬНИМ Ж/Д ВОКЗАЛОМ



## Ласкаво просимо до Щецина!



Попереду Вас чекає фантастична пригода, сповнена легенд, секретів і загадок. З нашим гідом Ви дізнаєтеся, що екскурсії – це велике задоволення, повне унікальних відкриттів! Ми позначили на карті найбільш визначні пам'ятки міста Грифона, а також місця, де можна добре провести час всією родиною.

**ЦІКАВИЙ ФАКТ**  
Щецин називають замком Грифона. На гербі міста зображена голова легендарної хрипатої істоти із золотим короною на голові. Ви знайдете багато з них у місті. Серед інших, на історичних часосах, на яких грифони сусидять з драконами чи рибами.

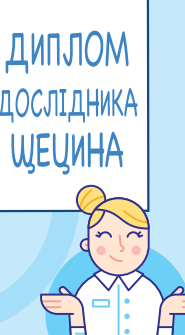
Щоб знайомство зі Щецином було простіше, ми підготували для Вас 3 маршрути, які перенесуть Вас у казкові світи моряків, лицарів та дослідників. Ви можете вибрати один із маршрутів або пройти всіма. Варто спробувати!

АХОЙ, ПРИГОДО!

ДАВНИМ-ДАВНО У ЗАМКУ

НА ШЛЯХУ ДОСЛІДНИКІВ

Ми підготували сюрприз для найважливіших мандрівників! Після вирішення всіх загадок, відвідайте туристично-інформаційний центр на Квітової Алеї (Aleja Kwiatowa), щоб отримати Диплом Дослідника Щецина. Готові? Вперед!



### КІНЕЦЬ

На околиці Жеромського парку Ви знайдете ігровий майданчик для дітей. Ми позначили дитячі майданчики на карті символами:



За будівлею Національного музею, на площі, стоїть пам'ятник Поету Адаму Міцкевичу, а за ним розташований парк Стефана Жеромського. Поруч із парком стоїть православна церква, мабуть, Вашого улюбленого святого – Миколая. Чи знаєте Ви, що він є покровителем моряків і купців? Тому храми в портових містах здавна називають його іменем.

**ЗАВДАННЯ:** Як називається воеводство, столицею якого є Щецин?

**ЦІКАВИЙ ФАКТ**  
У цьому музеї зберігається найбільша колекція копій стародавніх статуй у Європі. Також є виставка про Африку, де можна побачити африканське сепло.

Поруч із Національним музеєм знаходиться Обласна Адміністрація (Urząd Wojewódzki). На верхній вежі будівлі знаходиться морське, який тримає корабель з орлом. Другою рукою біля ноги він тримає якор. Верхня частина настінної вежі створена за зразком корабельного гнізда лекаля. У колі будівлі можна побачити макет – мініатюру цієї будівлі, зменшеної в сто разів. Тут також можна організувати поїзд з гідом.

**ЗАВДАННЯ:** Знайдіть різьблену суну та півня на Будівлі Морської академії.



Посередній головної тераси стоїть цікава фігура: наполовину жінка, наполовину людина. Це кентавр, що бореться із Гераклом.

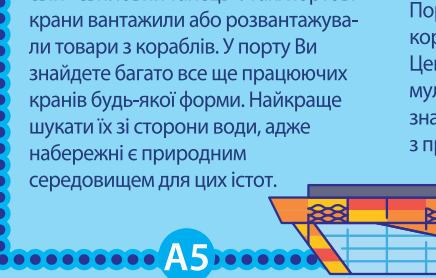


Вище, біля входу до Національного музею, Ви побачите чотири різні медальйони. На одному зображенні піраміда та Сфинкс єгипетської культури, на другому – Парфенон, що символізує грецьке та римське мистецтво, на третьому – готичний собор у Кельні, а на останньому – ренесансний Собор Св. Петра в Римі. Це презентація ідеї засновників музею, які хотіли зібрати тут зразки культури, створені людиною з незламаних часів. З вежі музею відкривається величезна панорама – на її верхівку варто піднятися по сходах.

### ЛЕГЕНДА

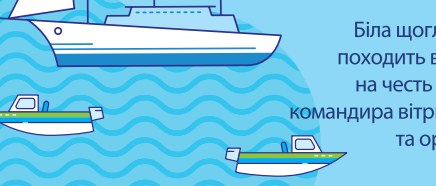
Під час однієї з подорожей до Африки рибалки скуштували блюдо «чот-чот» (czot-czot), що складалося з риби та рису зі спеціями. Саме тоді їм прийшла в голову ідея, як використати шматочки риби, що залишилися від різання блоків замороженої африканської риби. Їх змішаво з рисом, подірали та гостро паприкою «сіма». Такому рибному салату, упакованому в консерви, дали назву Щецинський паприкаш (Paprykarz Szczeciński). За багаторічну історію його експортували в 32 країни.

Здалеку привертало увагу історичні портівні крани, звані Двигозаврами, які завдяки кольоровій ілюмінації, надвечір починають свій «світловий танець». Такі портівні крани вантажили або розвантажували товари з кораблів. У порту Ви знайдете багато все ще працюючих кранів будь-якої форми. Найкраще шукати їх зі сторони води, адже набережні є природним середовищем для цих істот.



A5

Вдвоє берега ми йдемо міськими бульварами, які у 2018 році обрано найкращими громадським місцем Польщі. Проходячи під Замковою дорогою, ми проходимо кордон – саме тут закінчується море! Хоча у нас аж 65 км до відкритого моря по прямій, уздовж цього маршруту, нависаючого над головою, на воді є кордон, який закінчується внутрішніми морськими водами. Річка, вздовж якої ми йдемо – це Одра, друга за довжиною річка Польщі, яка має багато рукавів – тут маємо Західну Одру. У Щецині нараховується понад 20 річ різноманітних рукавів, струмків і річок. По той бік річки позує для фотографій старе місто, на якому височіє пагорб із Замком Поморських князів та високою вежею собору.



### A6

Тепер перейдіть через Довгий міст до Плястівського бульвару. На іншому березі повертаємо праворуч на Алею Моряків (Aleja Żeglarzy), де варто побачити Морську хроніку Щецина. Але перш, давайте зробимо кілька кроків у іншу сторону. Бачите незвичайну скульптуру бочок, повних оселедців? Колись Щецин славився тим, що на бульварі було багато таких бочок. Звичайно, зі справжньою рибою. До сьогодні оселедці, приготовані різними способами є спеціальним пропозицією страв декількох ресторанів Щецина.

**ЦІКАВИЙ ФАКТ**  
Якщо Ви відчуєте запах шоколаду, то це завдяки шоколадній фабриці «Гриб», що знаходиться на острові. Перша така фабрика ніколи не була в Щецині. Перша заводська фабрика шоколаду, яка має виготовляти прaline шоколаду з цієї фабрики.

### A7

Близько 1949-50 року стала відома цікава легенда про четверте за величиною озером в Польщі – озеру Домбе, яке в цій легенді називають Mare Dambiensis. Його візуалізація вперше увійшла до хроніки Щецинського відділення Академічної Морської Спільноти. Плаваюча в ті роки зазначена братів Щецина не могла залишити ні у Щецинську Затоку, ні на фарватер річки Одра, бо поряд з ними проходить державний кордон. Усе було під контролем прикордонних військ. Окремі басейни озера закономірно став цілим світом для моряків. Мрійачі про свободу та далекі подорожі, вони своєю уявою створювали згадки про різні місця на земній кулі. Їх розмістили на спеціально підготовленій карті. Тепер мозаїка на основі цієї карти прикрашає Алею Моряків. Ми знайдемо там, серед інших, Землю Умбратія, Саргасове море з Ферудським трикутником.

Пташиний острів з поштовими на орнітологічну діяльність Поля Роб'яна, Медуостан, Мис Чотирьох Скелетів із поселенням пиратів та Мис Білого Слона та інші загадкові назви. Такий світ пригод чекав водних спортсменів на Маре Домбське, а серед моряків був один унікальний – кіт на ім'я Умбратія, який увійшов в історію щецинського історичного спорту. Це був не звичайний кіт, його називали матросом. Одного разу він висадився на острові Дембіна і більше не повернувся. Незважаючи на пошуки, знайти його так і не вдалося. Багато хто досі впевнений, що його нащадки живуть на цьому острові і донині. Про Умбратія співають шанти, розповідають казки, на його честь також назвали шхуну та вилучили його морських. У наступній розвідці на карті Mare Dambiensis з'явилася нова назва: Канал Звигостого Звія, Північний Річ, Будинок Лісника, Канал Янєка, Квадрат, Сід Предків на Любину та інші. Легенда тримає далі, а котів Умбратія навіть є пам'ятник на Алеї Моряків.

### ЛЕГЕНДА ПРО MARE DAMBIENSIS

Близько 1949-50 року стала відома цікава легенда про четверте за величиною озером в Польщі – озеру Домбе, яке в цій легенді називають Mare Dambiensis. Його візуалізація вперше увійшла до хроніки Щецинського відділення Академічної Морської Спільноти. Плаваюча в ті роки зазначена братів Щецина не могла залишити ні у Щецинську Затоку, ні на фарватер річки Одра, бо поряд з ними проходить державний кордон. Усе було під контролем прикордонних військ. Окремі басейни озера закономірно став цілим світом для моряків. Мрійачі про свободу та далекі подорожі, вони своєю уявою створювали згадки про різні місця на земній кулі. Їх розмістили на спеціально підготовленій карті. Тепер мозаїка на основі цієї карти прикрашає Алею Моряків. Ми знайдемо там, серед інших, Землю Умбратія, Саргасове море з Ферудським трикутником.

Пташиний острів з поштовими на орнітологічну діяльність Поля Роб'яна, Медуостан, Мис Чотирьох Скелетів із поселенням пиратів та Мис Білого Слона та інші загадкові назви. Такий світ пригод чекав водних спортсменів на Маре Домбське, а серед моряків був один унікальний – кіт на ім'я Умбратія, який увійшов в історію щецинського історичного спорту. Це був не звичайний кіт, його називали матросом. Одного разу він висадився на острові Дембіна і більше не повернувся. Незважаючи на пошуки, знайти його так і не вдалося. Багато хто досі впевнений, що його нащадки живуть на цьому острові і донині. Про Умбратія співають шанти, розповідають казки, на його честь також назвали шхуну та вилучили його морських. У наступній розвідці на карті Mare Dambiensis з'явилася нова назва: Канал Звигостого Звія, Північний Річ, Будинок Лісника, Канал Янєка, Квадрат, Сід Предків на Любину та інші. Легенда тримає далі, а котів Умбратія навіть є пам'ятник на Алеї Моряків.

### A8

Ідучи далі по набережній, Ви побачите ще один пам'ятник морю та основні навігаційні прилади: хронометр, квадрант, компас і астролібія. А може, Ви знайдете час для подорожі на кораблі білого флоту? Це точно того варте!

Якщо воно не в навігальному круїзі, Ви побачите на причалі навчальне судно Морського університету – NAVIGATOR XXI. Студенти цього морського університету навчаються на ньому плавати. Якщо Вам подобається наша вітрильна пригода і Ви любите кораблі, можливо, Ви колись повернетесь до Щецина на морське академічне навчання?

### A8

Здалеку Ваш погляд можуть привертати до себе величні Вали Хороброго. Там, з боку води, розташовані дві величні колони, що символізують приморські маяки, це сестри-близнюки – північний і південний маяки бога моря – Посейдона.

Саме тут на набережній швартувалися великі пасажирські кораблі, і саме тут місто зустрічало прибульців. Візитною картоккою Щецина є фонтан, який завдяки спеціальному освітленню ввечері переливається кольорами, як веселка. Подивіться вгору! На стіні головної тераси висічені герби поморських портів.

### A8

**ЗАВДАННЯ:** Покажіть напрямок, у якому тече Одра уздовж шляху до Балтійського моря.

**ЗАВДАННЯ:** Порахуйте герби на головній терасі та назвіть міста. Скільки гербів має зображення грифона на щиті? Введіть тут число:

Повдивіться на два корпуси Морської академії. У першого є цікаві пристрої на даху. Це радари, які дозволяють навчитися керувати справжнім кораблем. Тут навчаються майбутні корабельні офіцери. Також в Академії є справжній планетарій, куди можна потрапити за попереднім записом.

Посередній головної тераси стоїть цікава фігура: наполовину жінка, наполовину людина. Це кентавр, що бореться із Гераклом.

Вище, біля входу до Національного музею, Ви побачите чотири різні медальйони. На одному зображенні піраміда та Сфинкс єгипетської культури, на другому – Парфенон, що символізує грецьке та римське мистецтво, на третьому – готичний собор у Кельні, а на останньому – ренесансний Собор Св. Петра в Римі. Це презентація ідеї засновників музею, які хотіли зібрати тут зразки культури, створені людиною з незламаних часів. З вежі музею відкривається величезна панорама – на її верхівку варто піднятися по сходах.

